









	<b>Indicador</b>
<b>Plans parciais</b> ↘	
 <b>Responsable do indicador</b>	Xerencia Municipal de Urbanismo
 <b>Periodicidade da actualización</b>	PERMANENTE
 <b>Orixe da información</b>	Dando cumprimento ao artigo 26.3 da LPACAP, deberase identificar a orixe dos documentos elaborados.
 <b>Límites Protección de datos</b>	Non existen límites.
 <b>Outros límites</b>	Non publicar a información que poida chocar coa seguridade nacional, a defensa e a seguridade pública, con respecto aos límites que poidan derivarse da propiedade intelectual (letras a), b), d) y j) art. 14.1 LTBG).
<b>Formato da información</b>	
<b>Observacións</b>	Actualizarase na medida en que se produza un cambio, variación ou modificación no indicador ou parte do mesmo.