










| <b>Indicador</b>   |   |
|--|---|
| <b>Documentos con eficacia normativa</b>  |   |
|  |   |
|  <b>Responsable do indicador</b>          | Xerencia Municipal de Urbanismo   |
|  <b>Periodicidade da actualización</b>    | PERMANENTE  |
|  <b>Orixe da información</b>            | Dando cumprimento ao artigo 26.3 da LPACAP, deberase identificar a orixe dos documentos elaborados.   |
|  <b>Límites Protección de datos</b>     | Non existen límites.  |
|  <b>Outros límites</b>                  | Non publicar a información que poida chocar coa seguridade nacional, a defensa e a seguridade pública, con respecto aos límites que poidan derivarse da propiedade intelectual (letras a), b), d) y j) art. 14.1 LTBG). |
| <b>Formato da información</b>  |    |
| <b>Observacións</b>  | Actualizarase na medida en que se produza un cambio, variación ou modificación no indicador ou parte do mesmo.  |