



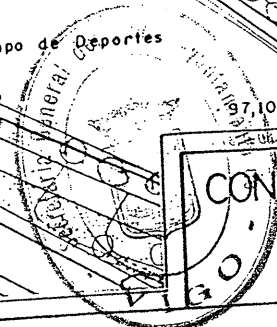
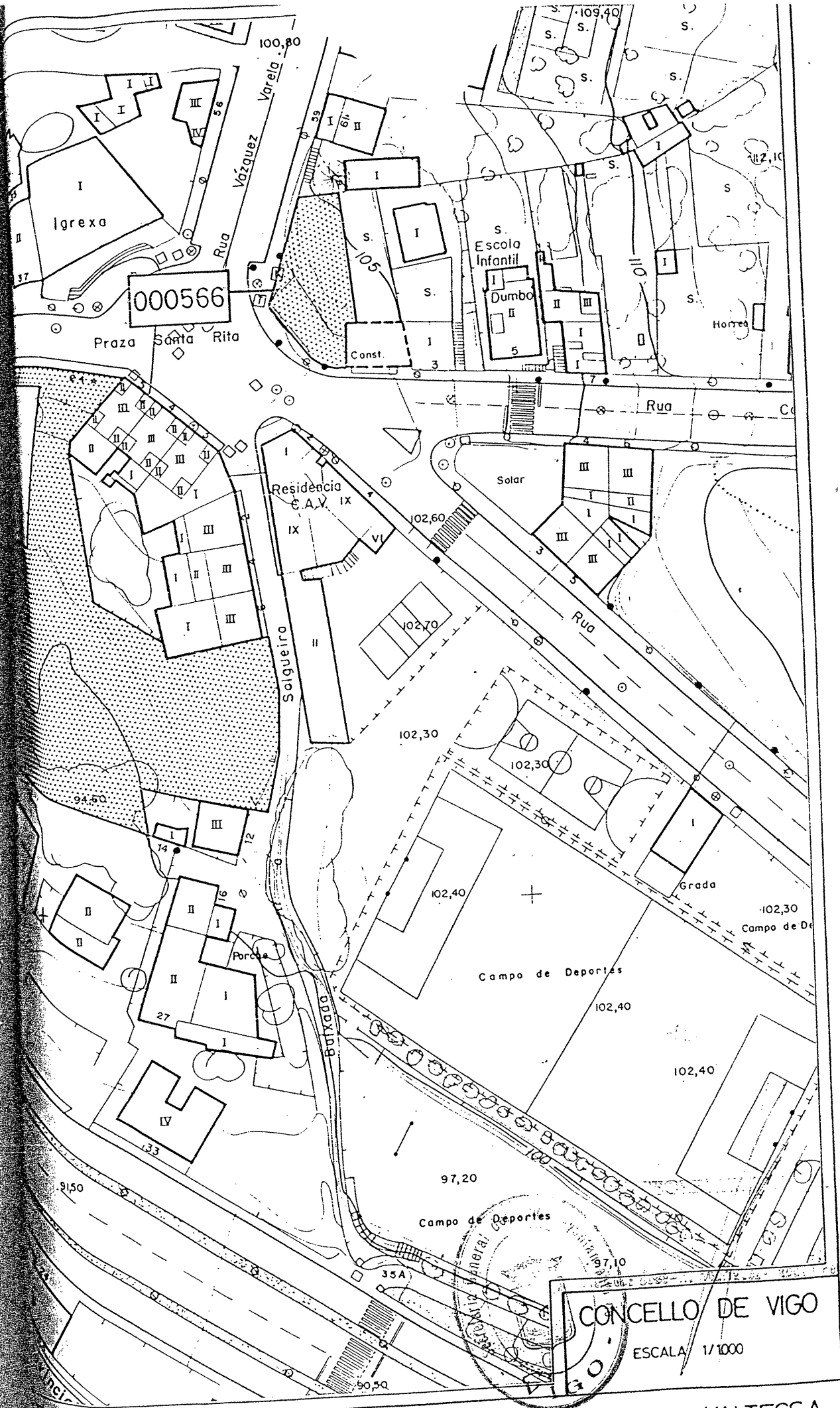
CONCELLO DE VIGO  
XERENCIA DE URBANISMO / OFICINA DE PLANEAMENTO E XESTIÓN



# **PERI IV-01 SAN ROQUE A**

## **MEMORIA INFORMATIVA**

ANEXO 5 : INVENTARIO MUNICIPAL  
FICHAS DE PARCELAS MUNICIPAIS



CONCELLO DE VIGO

ESCALA 1/1000

VALTECSA

Alcaldía de Vigo.  
Registro de Patrimonio.

PROPIEDAD:000566

EPIGRAFE 1.- BIENES INMUEBLES

C. PROPIEDAD
000566

D E N O M I N A C I O N
TERRENO 407 M2 PLAZA SANTA RITA

UBICACION

CD. CALLE	PREFIJO	SITUACION		NUMERO	
11410	PZA	SANTA RITA		S/N	
CD. ENT.	ENTIDAD		DISTRITO	SECCION	REF. CATASTRAL
17	VIGO		03	020	

CLASIFICACION - DESTINO

TIPO INMUEBLE	NATURALEZA		SERVICIO	
	CD	NATURALEZA	CODIGO	SERVICIO
TERRENO	03	PATRIMONIAL	24100	ADMN. PATRIMONIO

DETALLES

VALORACION

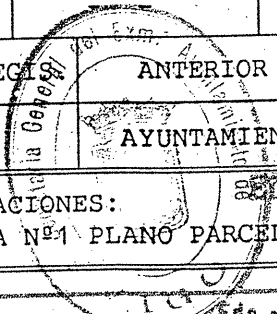
DERECHO: PROPIEDAD Nº 61 RUA ALCALDE VAZQUEZ VARELA OBJETO: PRAZA SANTA RITA BENEFICARIO: MARIA RODRIGUEZ DESTINO: PRAZA SANTA RITA	FECHA ALTA 31-12-91	VALOR DE TASACION 9,432,000
RESERVACIONES: PROY. URB. C/ CENTRAL DEL BARRIO DE RIBADAVIA		

CARACTERISTICAS JURIDICAS

PROPIEDAD	N. INVENT.	ARCHIVO
000566	1024	0996

D E S C R I P C I O N
TERRENO 407 M2 PRAZA SANTA RITA

TITULO DE ADQUISICION		CLASE DE DOCUMENTO		F. AC. PLENARIO
AYUNTAM. TIEMPO INMEMORIAL		PLANO PARCELARIO R. URBA.		- -
NOTARIA		PROTOCOLO	FECHA ADQUI.	PRECIO ADQUISICION
				7,750
NUM. FOLIO	FINCA	INS	SUJETO REGIS.	ANTERIOR PROPIETARIO
				AYUNTAMIENTO TIEMPO INMEMORIAL
CARGAS:		OBSERVACIONES: SEL SECRETAR GENERAL PARCELA Nº 1 PLANO PARCELARIO PROY. URBANIZAC.		



Fdo. José-R. Rodríguez-Sabugo Fernández

o de Vigo.  
o de Patrimonio.

PROPIEDAD:000566


TERRENO

PROPIEDAD	CODIGO TERRENO	DESCRIPCION
000566	1 02 02 00	TERRENO 407 M2 PRAZA SANTA RITA, ZONA 1.2.A.

SUPERFICIE OCUPADA	SUPERFICIE LIBRE	SUPERFICIE TOTAL
0.00	407.00	407.00

OBSERVACIONES
RETRACTADOS 165 M2 POR ALINEACION PLAZA

FECHA ALTA	VALOR DE TASACION
31-12-91	9,432,000



EL SECRETARIO GEN

0.1.105A-3, /Andrés Salgado



PROPIEDAD:000567

de vigo.  
de patrimonio.

EPIGRAFE 1.- BIENES INMUEBLES

PROPIEDAD  
000567

D E N O M I N A C I O N  
PARCELA DE AVANCE 77,40 M2

PROPIEDAD	PREFIJO	SITUACION	NUMERO
000567			
CALLE	RUA	COUTO DE S. HONORATO	S/N
1340			
INVENT.	ENTIDAD	DISTRITO	SECCION
17	VIGO	03	020
			REF. CATASTRAL

CLASIFICACION - DESTINO

TIPO	NATURALEZA	CODIGO	SERVICIO
INMUEBLE	NATURALEZA		SERVICIO
USUARIO	03	24100	ADMON. PATRIMONIO

VALORACION

DESCRIPCION	FECHA ALTA	VALOR DE TASACION
DESCRIPCION: ZONA DE ACCESO CASAS Nº 76 A 82 RUA RIVADABIA DESCRIPCION: RUA COUTO DE SAN HONORATO DESCRIPCION: RUA RIBADAVIA DESCRIPCION: CASA Nº 85 RUA COUTO DE SAN HONORATO	31-12-91	935,000

RESERVACIONES: PROY. URB. C/ CENTRAL DEL BARRIO DE RIBADAVIA

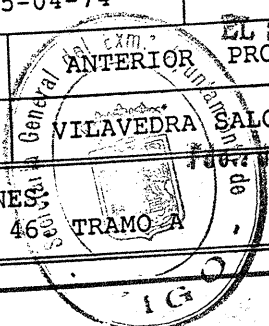
CARACTERISTICAS JURIDICAS

PROPIEDAD	N. INVENT.	ARCHIVO	DESCRIPCION
000567	1025-A	0996	PARCELA DE AVANCE 45,50 M2

TITULO DE ADQUISICION	CLASE DE DOCUMENTO	F.AC. PLENARIO
EXPROPIACION	ACTA ACUERDO Y CARTA PAGO	29-08-73
NOTARIA	PROTOCOLO	FECHA ADQUI.
		05-04-74
		PRECIO ADQUISICION
		94,473
FOLIO	FINCA	INS
SUJETO REGIS.	EL SECRETARIO GENERAL PROPIETARIO	
	VILAVEDRA ALOMON, ALVARO	

CARGAS:

OBSERVACIONES:  
PARCELA Nº 46 TRAMO A



CARACTERISTICAS JURIDICAS

PROPIEDAD	N. INVENT.	ARCHIVO	DESCRIPCION		
00567	1025-B	0996	PARCELA DE AVANCE 31,90 M2		
TITULO DE ADQUISICION		CLASE DE DOCUMENTO	F.AC.PLENARIO		
EXPROPIACION		ACTA ACUERDO Y CARTA PAGO	04-07-73		
NOTARIA		PROTOCOLO	FECHA ADQUI.	PRECIO ADQUISICION	
			13-09-73	76,816	
FOLIO	FINCA	INS	SUJETO REGIS.	ANTERIOR PROPIETARIO	
				GONZALEZ NUÑEZ, DOLORES	
CARGAS:		OBSERVACIONES: PARCELA Nº 47. TRAMO A			

TERRENO


PROPIEDAD	CODIGO TERRENO	DESCRIPCION
00567	1 03 00 00	PARCELA DE AVANCE 77X40 M2, ZONA 1.3.D.

SUPERFICIE OCUPADA	SUPERFICIE LIBRE	SUPERFICIE TOTAL
0.00	77.40	77.40

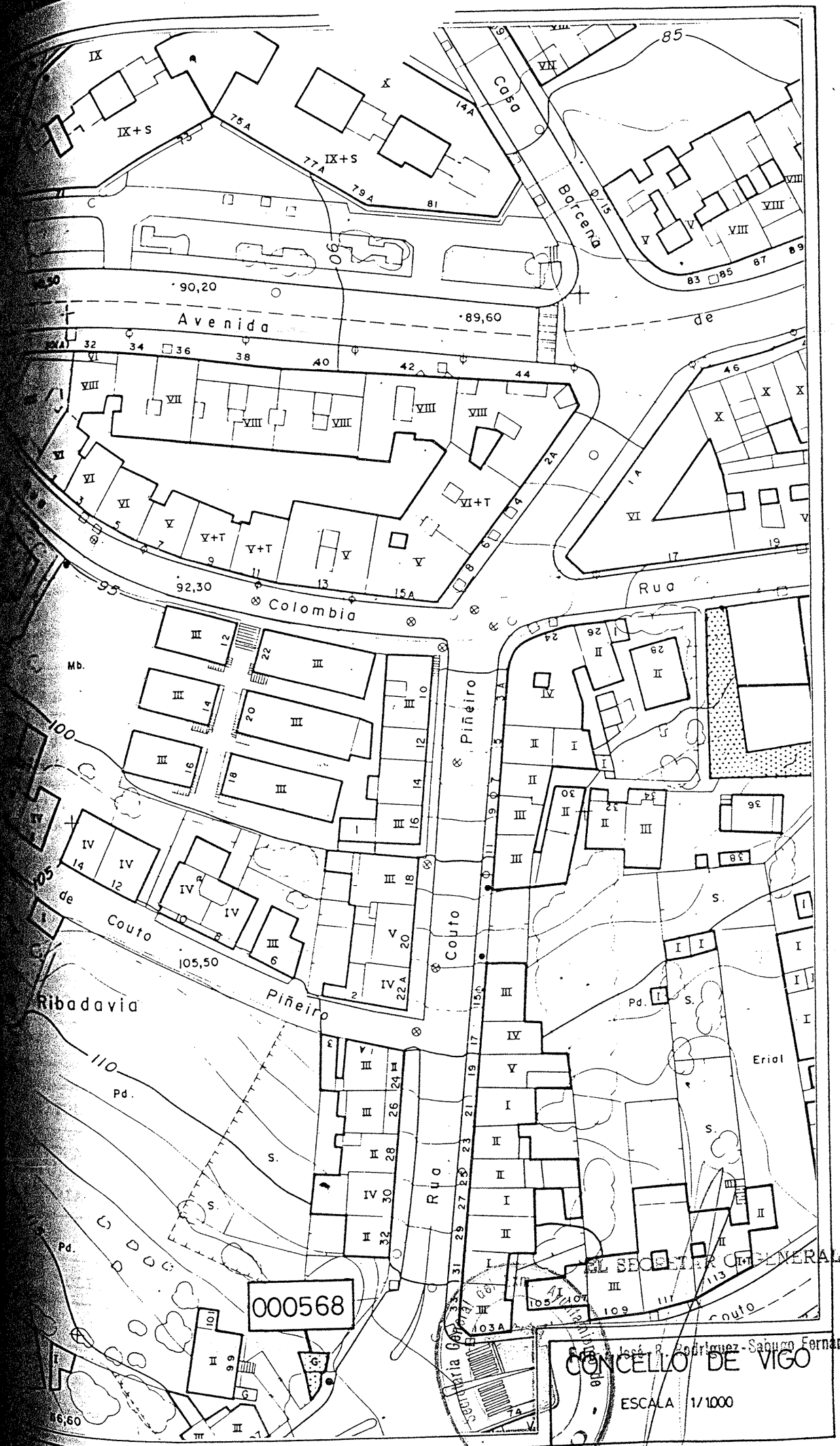
OBSERVACIONES
UTILIZADA COMO ZONA DE ESPARCIMIENTO

FECHA ALTA	VALOR DE TASACION
31-12-91	935,000

EL SECRETARIO GENERAL



Do. José-R. Rodríguez-Sabugo Fernández



000568

EL SECTOR GENERAL

CONCELLO DE VIGO

ESCALA 1/1000

VALTECSA

IX IX+S 75A 77A IX+S 79A 81 85 83 85 87 89 90,20 89,60 Avenida de Barcena 32 34 36 38 40 42 44 46 48 50 52 54 56 58 60 62 64 66 68 70 72 74 76 78 80 82 84 86 88 90 92 94 96 98 100 102 104 106 108 110 112 114 116 118 120 122 124 126 128 130 132 134 136 138 140 142 144 146 148 150 152 154 156 158 160 162 164 166 168 170 172 174 176 178 180 182 184 186 188 190 192 194 196 198 200 202 204 206 208 210 212 214 216 218 220 222 224 226 228 230 232 234 236 238 240 242 244 246 248 250 252 254 256 258 260 262 264 266 268 270 272 274 276 278 280 282 284 286 288 290 292 294 296 298 300 302 304 306 308 310 312 314 316 318 320 322 324 326 328 330 332 334 336 338 340 342 344 346 348 350 352 354 356 358 360 362 364 366 368 370 372 374 376 378 380 382 384 386 388 390 392 394 396 398 400 402 404 406 408 410 412 414 416 418 420 422 424 426 428 430 432 434 436 438 440 442 444 446 448 450 452 454 456 458 460 462 464 466 468 470 472 474 476 478 480 482 484 486 488 490 492 494 496 498 500 502 504 506 508 510 512 514 516 518 520 522 524 526 528 530 532 534 536 538 540 542 544 546 548 550 552 554 556 558 560 562 564 566 568 570 572 574 576 578 580 582 584 586 588 590 592 594 596 598 600 602 604 606 608 610 612 614 616 618 620 622 624 626 628 630 632 634 636 638 640 642 644 646 648 650 652 654 656 658 660 662 664 666 668 670 672 674 676 678 680 682 684 686 688 690 692 694 696 698 700 702 704 706 708 710 712 714 716 718 720 722 724 726 728 730 732 734 736 738 740 742 744 746 748 750 752 754 756 758 760 762 764 766 768 770 772 774 776 778 780 782 784 786 788 790 792 794 796 798 800 802 804 806 808 810 812 814 816 818 820 822 824 826 828 830 832 834 836 838 840 842 844 846 848 850 852 854 856 858 860 862 864 866 868 870 872 874 876 878 880 882 884 886 888 890 892 894 896 898 900 902 904 906 908 910 912 914 916 918 920 922 924 926 928 930 932 934 936 938 940 942 944 946 948 950 952 954 956 958 960 962 964 966 968 970 972 974 976 978 980 982 984 986 988 990 992 994 996 998 1000 1002 1004 1006 1008 1010 1012 1014 1016 1018 1020 1022 1024 1026 1028 1030 1032 1034 1036 1038 1040 1042 1044 1046 1048 1050 1052 1054 1056 1058 1060 1062 1064 1066 1068 1070 1072 1074 1076 1078 1080 1082 1084 1086 1088 1090 1092 1094 1096 1098 1100 1102 1104 1106 1108 1110 1112 1114 1116 1118 1120 1122 1124 1126 1128 1130 1132 1134 1136 1138 1140 1142 1144 1146 1148 1150 1152 1154 1156 1158 1160 1162 1164 1166 1168 1170 1172 1174 1176 1178 1180 1182 1184 1186 1188 1190 1192 1194 1196 1198 1200 1202 1204 1206 1208 1210 1212 1214 1216 1218 1220 1222 1224 1226 1228 1230 1232 1234 1236 1238 1240 1242 1244 1246 1248 1250 1252 1254 1256 1258 1260 1262 1264 1266 1268 1270 1272 1274 1276 1278 1280 1282 1284 1286 1288 1290 1292 1294 1296 1298 1300 1302 1304 1306 1308 1310 1312 1314 1316 1318 1320 1322 1324 1326 1328 1330 1332 1334 1336 1338 1340 1342 1344 1346 1348 1350 1352 1354 1356 1358 1360 1362 1364 1366 1368 1370 1372 1374 1376 1378 1380 1382 1384 1386 1388 1390 1392 1394 1396 1398 1400 1402 1404 1406 1408 1410 1412 1414 1416 1418 1420 1422 1424 1426 1428 1430 1432 1434 1436 1438 1440 1442 1444 1446 1448 1450 1452 1454 1456 1458 1460 1462 1464 1466 1468 1470 1472 1474 1476 1478 1480 1482 1484 1486 1488 1490 1492 1494 1496 1498 1500 1502 1504 1506 1508 1510 1512 1514 1516 1518 1520 1522 1524 1526 1528 1530 1532 1534 1536 1538 1540 1542 1544 1546 1548 1550 1552 1554 1556 1558 1560 1562 1564 1566 1568 1570 1572 1574 1576 1578 1580 1582 1584 1586 1588 1590 1592 1594 1596 1598 1600 1602 1604 1606 1608 1610 1612 1614 1616 1618 1620 1622 1624 1626 1628 1630 1632 1634 1636 1638 1640 1642 1644 1646 1648 1650 1652 1654 1656 1658 1660 1662 1664 1666 1668 1670 1672 1674 1676 1678 1680 1682 1684 1686 1688 1690 1692 1694 1696 1698 1700 1702 1704 1706 1708 1710 1712 1714 1716 1718 1720 1722 1724 1726 1728 1730 1732 1734 1736 1738 1740 1742 1744 1746 1748 1750 1752 1754 1756 1758 1760 1762 1764 1766 1768 1770 1772 1774 1776 1778 1780 1782 1784 1786 1788 1790 1792 1794 1796 1798 1800 1802 1804 1806 1808 1810 1812 1814 1816 1818 1820 1822 1824 1826 1828 1830 1832 1834 1836 1838 1840 1842 1844 1846 1848 1850 1852 1854 1856 1858 1860 1862 1864 1866 1868 1870 1872 1874 1876 1878 1880 1882 1884 1886 1888 1890 1892 1894 1896 1898 1900 1902 1904 1906 1908 1910 1912 1914 1916 1918 1920 1922 1924 1926 1928 1930 1932 1934 1936 1938 1940 1942 1944 1946 1948 1950 1952 1954 1956 1958 1960 1962 1964 1966 1968 1970 1972 1974 1976 1978 1980 1982 1984 1986 1988 1990 1992 1994 1996 1998 2000 2002 2004 2006 2008 2010 2012 2014 2016 2018 2020 2022 2024 2026 2028 2030 2032 2034 2036 2038 2040 2042 2044 2046 2048 2050 2052 2054 2056 2058 2060 2062 2064 2066 2068 2070 2072 2074 2076 2078 2080 2082 2084 2086 2088 2090 2092 2094 2096 2098 2100 2102 2104 2106 2108 2110 2112 2114 2116 2118 2120 2122 2124 2126 2128 2130 2132 2134 2136 2138 2140 2142 2144 2146 2148 2150 2152 2154 2156 2158 2160 2162 2164 2166 2168 2170 2172 2174 2176 2178 2180 2182 2184 2186 2188 2190 2192 2194 2196 2198 2200 2202 2204 2206 2208 2210 2212 2214 2216 2218 2220 2222 2224 2226 2228 2230 2232 2234 2236 2238 2240 2242 2244 2246 2248 2250 2252 2254 2256 2258 2260 2262 2264 2266 2268 2270 2272 2274 2276 2278 2280 2282 2284 2286 2288 2290 2292 2294 2296 2298 2300 2302 2304 2306 2308 2310 2312 2314 2316 2318 2320 2322 2324 2326 2328 2330 2332 2334 2336 2338 2340 2342 2344 2346 2348 2350 2352 2354 2356 2358 2360 2362 2364 2366 2368 2370 2372 2374 2376 2378 2380 2382 2384 2386 2388 2390 2392 2394 2396 2398 2400 2402 2404 2406 2408 2410 2412 2414 2416 2418 2420 2422 2424 2426 2428 2430 2432 2434 2436 2438 2440 2442 2444 2446 2448 2450 2452 2454 2456 2458 2460 2462 2464 2466 2468 2470 2472 2474 2476 2478 2480 2482 2484 2486 2488 2490 2492 2494 2496 2498 2500 2502 2504 2506 2508 2510 2512 2514 2516 2518 2520 2522 2524 2526 2528 2530 2532 2534 2536 2538 2540 2542 2544 2546 2548 2550 2552 2554 2556 2558 2560 2562 2564 2566 2568 2570 2572 2574 2576 2578 2580 2582 2584 2586 2588 2590 2592 2594 2596 2598 2600 2602 2604 2606 2608 2610 2612 2614 2616 2618 2620 2622 2624 2626 2628 2630 2632 2634 2636 2638 2640 2642 2644 2646 2648 2650 2652 2654 2656 2658 2660 2662 2664 2666 2668 2670 2672 2674 2676 2678 2680 2682 2684 2686 2688 2690 2692 2694 2696 2698 2700 2702 2704 2706 2708 2710 2712 2714 2716 2718 2720 2722 2724 2726 2728 2730 2732 2734 2736 2738 2740 2742 2744 2746 2748 2750 2752 2754 2756 2758 2760 2762 2764 2766 2768 2770 2772 2774 2776 2778 2780 2782 2784 2786 2788 2790 2792 2794 2796 2798 2800 2802 2804 2806 2808 2810 2812 2814 2816 2818 2820 2822 2824 2826 2828 2830 2832 2834 2836 2838 2840 2842 2844 2846 2848 2850 2852 2854 2856 2858 2860 2862 2864 2866 2868 2870 2872 2874 2876 2878 2880 2882 2884 2886 2888 2890 2892 2894 2896 2898 2900 2902 2904 2906 2908 2910 2912 2914 2916 2918 2920 2922 2924 2926 2928 2930 2932 2934 2936 2938 2940 2942 2944 2946 2948 2950 2952 2954 2956 2958 2960 2962 2964 2966 2968 2970 2972 2974 2976 2978 2980 2982 2984 2986 2988 2990 2992 2994 2996 2998 3000 3002 3004 3006 3008 3010 3012 3014 3016 3018 3020 3022 3024 3026 3028 3030 3032 3034 3036 3038 3040 3042 3044 3046 3048 3050 3052 3054 3056 3058 3060 3062 3064 3066 3068 3070 3072 3074 3076 3078 3080 3082 3084 3086 3088 3090 3092 3094 3096 3098 3100 3102 3104 3106 3108 3110 3112 3114 3116 3118 3120 3122 3124 3126 3128 3130 3132 3134 3136 3138 3140 3142 3144 3146 3148 3150 3152 3154 3156 3158 3160 3162 3164 3166 3168 3170 3172 3174 3176 3178 3180 3182 3184 3186 3188 3190 3192 3194 3196 3198 3200 3202 3204 3206 3208 3210 3212 3214 3216 3218 3220 3222 3224 3226 3228 3230 3232 3234 3236 3238 3240 3242 3244 3246 3248 3250 3252 3254 3256 3258 3260 3262 3264 3266 3268 3270 3272 3274 3276 3278 3280 3282 3284 3286 3288 3290 3292 3294 3296 3298 3300 3302 3304 3306 3308 3310 3312 3314 3316 3318 3320 3322 3324 3326 3328 3330 3332 3334 3336 3338 3340 3342 3344 3346 3348 3350 3352 3354 3356 3358 3360 3362 3364 3366 3368 3370 3372 3374 3376 3378 3380 3382 3384 3386 3388 3390 3392 3394 3396 3398 3400 3402 3404 3406 3408 3410 3412 3414 3416 3418 3420 3422 3424 3426 3428 3430 3432 3434 3436 3438 3440 3442 3444 3446 3448 3450 3452 3454 3456 3458 3460 3462 3464 3466 3468 3470 3472 3474 3476 3478 3480 3482 3484 3486 3488 3490 3492 3494 3496 3498 3500 3502 3504 3506 3508 3510 3512 3514 3516 3518 3520 3522 3524 3526 3528 3530 3532 3534 3536 3538 3540 3542 3544 3546 3548 3550 3552 3554 3556 3558 3560 3562 3564 3566 3568 3570 3572 3574 3576 3578 3580 3582 3584 3586 3588 3590 3592 3594 3596 3598 3600 3602 3604 3606 3608 3610 3612 3614 3616 3618 3620 3622 3624 3626 3628 3630 3632 3634 3636 3638 3640 3642 3644 3646 3648 3650 3652 3654 3656 3658 3660 3662 3664 3666 3668 3670 3672 3674 3676 3678 3680 3682 3684 3686 3688 3690 3692 3694 3696 3698 3700 3702 3704 3706 3708 3710 3712 3714 3716 3718 3720 3722 3724 3726 3728 3730 3732 3734 3736 3738 3740 3742 3744 3746 3748 3750 3752 3754 3756 3758 3760 3762 3764 3766 3768 3770 3772 3774 3776 3778 3780 3782 3784 3786 3788 3790 3792 3794 3796 3798 3800 3802 3804 3806 3808 3810 3812 3814 3816 3818 3820 3822 3824 3826 3828 3830 3832 3834 3836 3838 3840 3842 3844 3846 3848 3850 3852 3854 3856 3858 3860 3862 3864 3866 3868 3870 3872 3874 3876 3878 3880 3882 3884 3886 3888 3890 3892 3894 3896 3898 3900 3902 3904 3906 3908 3910 3912 3914 3916 3918 3920 3922 3924 3926 3928 3930 3932 3934 3936 3938 3940 3942 3944 3946 3948 3950 3952 3954 3956 3958 3960 3962 3964 3966 3968 3970 3972 3974 3976 3978 3980 3982 3984 3986 3988 3990 3992 3994 3996 3998 4000 4002 4004 4006 4008 4010 4012 4014 4016 4018 4020 4022 4024 4026 4028 4030 4032 4034 4036 4038 4040 4042 4044 4046 4048 4050 4052 4054 4056 4058 4060 4062 4064 4066 4068 4070 4072 4074 4076 4078 4080 4082 4084 4086 4088 4090 4092 4094 4096 4098 4100 4102 4104 4106 4108 4110 4112 4114 4116 4118 4120 4122 4124 4126 4128 4130 4132 4134 4136 4138 4140 4142 4144 4146 4148 4150 4152 4154 4156 4158 4160 4162 4164 4166 4168 4170 4172 4174 4176 4178 4180 4182 4184 4186 4188 4190 4192 4194 4196 4198 4200 4202 4204 4206 4208 4210 4212 4214 4216 4218 4220 4222 4224 4226 4228 4230 4232 4234 4236 4238 4240 4242 4244 4246 4248 4250 4252 4254 4256 4258 4260 4262 4264 4266 4268 4270 4272 4274 4276 4278 4280 4282 4284 4286 4288 4290 4292 4294 4296 4298 4300 4302 4304 4306 4308 4310 4312 4314 4316 4318 4320 4322 4324 4326 4328 4330 4332 4334 4336 4338 4340 4342 4344 4346 4348 4350 4352 4354 4356 4358 4360 4362 4364 4366 4368 4370 4372 4374 4376 4378 4380 4382 4384 4386 4388 4390 4392 4394 4396 4398 4400 4402 4404 4406 4408 4410 4412 4414 4416 4418 4420 4422 4424 4426 4428 4430 4432 4434 4436 4438 4440 4442 4444 4446 4448 4450 4452 4454 4456 4458 4460 4462 4464 4466 4468 4470 4472 4474 4476 4478 4480 4482 4484 4486 4488 4490 4492 4494 4496 4498 4500 4502 4504 4506 4508 4510 4512 4514 4516 4518 4520 4522 4524 4526 4528 4530 4532 4534 4536 4538 4540 4542 4544 4546 4548 4550 4552 4554 4556 4558 4560 4562 4564 4566 4568 4570 4572 4574 4576 4578 4580 4582 4584 4586 4588 4590 4592 4594 4596 4598 4600 4602 4604 4606 4608 4610 4612 4614 4616 4618 4620 4622 4624 4626 4628 4630 4632 4634 4636 4638 4640 4642 4644 4646 4648 4650 4652 4654 4656 4658 4660 4662 4664 4666 4668 4670 4672 4674 4676 4678 4680 4682 4684 4686 4688 4690 4692 4694 4696 4698 4700 4702 4704 4706 4708 4710 4712 4714 4716 4718 4720 4722 4724 4726 4728 4730 4732 4734 4736 4738 4740 4742 4744 4746 4748 4750 4752 4754 4756 4758 4760 4762 4764 4766 4768 4770 4772 4774 4776 4778 4780 4782 4784 4786 4788 4790 4792 4794 4796 4798 4800 4802 4804 4806 4808 4810 4812 4814 4816 4818 4820 4822 4824 4826 4828 4830 4832 4834 4836 4838 4840 4842 4844 4846 4848 4850 4852 4854 4856 4858 4860 4862 4864 4866 4868 4870 4872 4874 4876 4878 4880 4882 4884 4886 4888 4890 4892 4894 4896 4898 4900 4902 4904 4906 4908 4910 4912 4914 4916 4918 4920 4922 4924 4926 4928 4930 4932 4934 4936 4938 4940 4942 4944 4946 4948 4950 4952 4954 4956 4958 4960 4962 4964 4966 4968 4970 4972 4974 4976 4978 4980 4982 4984 4986 4988 4990 4992 4994 4996 4998 5000 5002 5004 5006 5008 5010 5012 5014 5016 5018 5020 5022 5024 5026 5028 5

de Vigo.  
de Patrimonio.

PROPIEDAD:000568

EPIGRAFE 1.- BIENES INMUEBLES

C. PROPIEDAD
000568

D E N O M I N A C I O N
PARCELA SOBRANTE VIA PUBLICA 28 M2

CLASIFICACION - DESTINO

CALLE	PREFIJO	SITUACION		NUMERO
3340	RUA	COUTO DE S. HONORATO		S/N
ENT.	ENTIDAD		DISTRITO	SECCION
17	VIGO		03	011
REF. CATASTRAL				

CLASIFICACION - DESTINO

TIPO INMUEBLE	NATURALEZA		SERVICIO	
	CD	NATURALEZA	CODIGO	SERVICIO
USANO	02	USO PUBLICO	24100	ADMON. PATRIMONIO

VALORACION

DERECHOS: ENRIQUE QUINTELA RUA COUTO DE SAN HONORATO RUA COUTO DE SAN HONORATO CASA Nº 99 RUA COUTO DE SAN HONORATO	FECHA ALTA	VALOR DE TASACION
	31-12-91	667,000

RESERVACIONES: PROY. URB. C/ CENTRAL DEL BARRIO DE RIBADAVIA

CARACTERISTICAS JURIDICAS

PROPIEDAD	N. INVENT.	ARCHIVO
000568	1026	0996

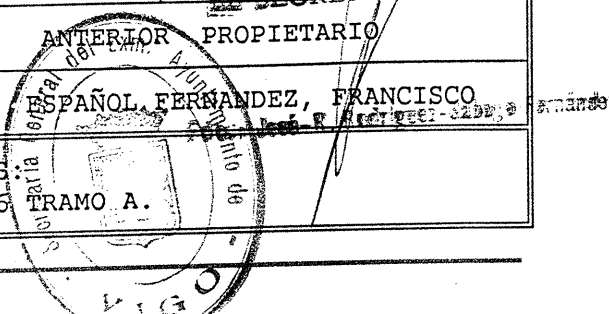
D E S C R I P C I O N
PARCELA SOBRANTE VIA PUBLICA 28 M2

TITULO DE ADQUISICION	CLASE DE DOCUMENTO	F.AC.PLENARIO
EXPROPIACION	SENTENCIA Y CARTA DE PAGO	11-01-74

NOTARIA	PROTOCOLO	FECHA ADQUI.	PRECIO ADQUISICION
		12-09-74	42,000

ANTERIOR PROPIETARIO
ESPAÑOL, FERNANDEZ, FRANCISCO

OBSERVACIONES: PARCELA Nº 56 TRAMO A.



TERRENO

PROPIEDAD	CODIGO TERRENO	DESCRIPCION
00568	1 03 00 00	TERRENO SOBRANTE VIA PUBLICA 28 M2 ZONA 1.2.B

SUPERFICIE OCUPADA	SUPERFICIE LIBRE	SUPERFICIE TOTAL
17.80	11.00	28.00

OBSERVACIONES
ESTE GALPON PARA ZAPATERIA EN PRECARIO

FECHA ALTA	VALOR DE TASACION
31-12-91	583,000

EDIFICIO

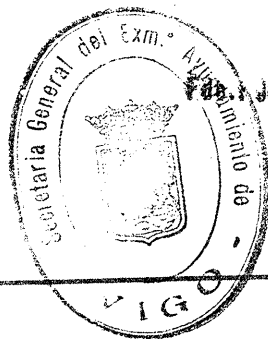
PROPIEDAD	CODIGO EDIFICIO	DESCRIPCION
00568	1 01 99 00	GALPON DE BLOQUES CUBIERTA DE URALITA

SUPERFICIE CONSTRUIDA	SUP. PORCHES-TERRAZAS	SUPERFICIE TOTAL
17.00	0.00	17.00

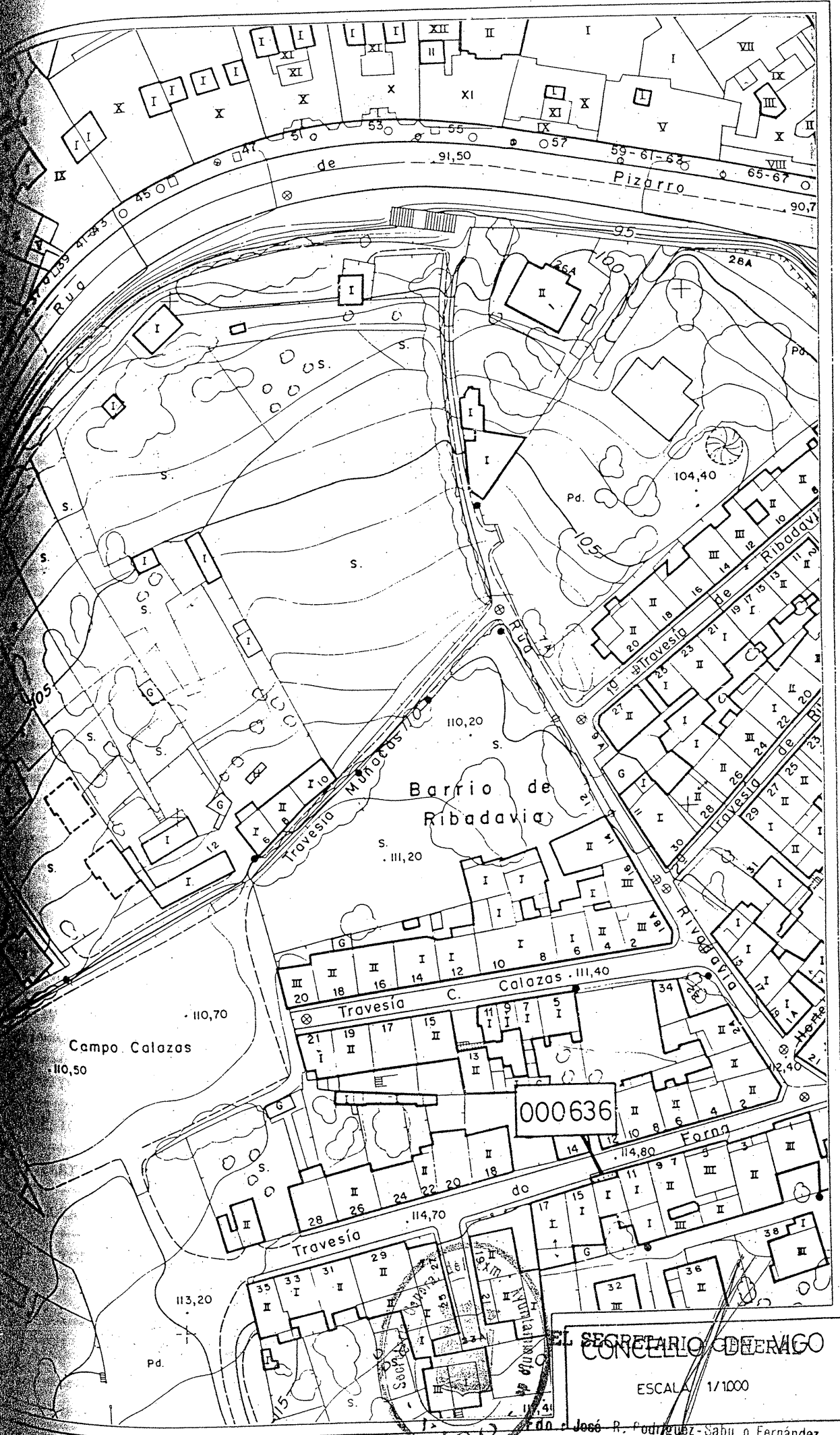
AÑO CONSTRUC.	NUMERO PLANTAS	VALOR DE TASACION	FECHA ALTA
1984	01	84,000	31-12-91

CONS: MALO	OBSERVACIONES: UTILIZADO COMO ZAPATERIA EN PRECARIO
------------	---

EL SECRETARIO GENERAL



José-R. Rodríguez-Sabugo Fernández



EL SECRETARIO DE EMPLAZAMIENTO  
CONCELLO DE EMBOGO

ESCALA 1/1000

Red: José R. Rodríguez-Sabido Fernández  
VAITECSA

de Vigo.  
de Patrimonio.

PROPIEDAD:000636

EPIGRAFE 1.- BIENES INMUEBLES

C.PROPIEDAD  
000636

D E N O M I N A C I O N  
CESION 5,20 M2 VIAL TRAV. FORNO

ALCANTARILLAMENTO

CALLE	PREFIJO	SITUACION		NUMERO	
3510	TRAV	FORNO		13	
ENT.	ENTIDAD		DISTRITO	SECCION	REF.CATASTRAL
17	VIGO		03	020	

CLASIFICACION - DESTINO

TIPO INMUEBLE	NATURALEZA		SERVICIO	
	CD	NATURALEZA	CODIGO	SERVICIO
URBANO	02	USO PUBLICO	40000	URBANISMO Y OBRAS

DECRETOS

VALORACION

DESCRIPCION	FECHA ALTA	VALOR DE TASACION
DESCRIPCION: CASA Nº 11 TRAV. DO FORNO DESCRIPCION: CASA Nº 15 TRAV. DO FORNO DESCRIPCION: RESTO FINCA MATRIZ DESCRIPCION: TRAVESIA DO FORNO Nº 13	31-12-91	10,000

OBSERVACIONES:

CARACTERISTICAS JURIDICAS

PROPIEDAD	N.INVENT.	ARCHIVO
000636	0959	0959

D E S C R I P C I O N  
CESION 5,20 M2 VIAL TRAV. DO FORNO

TITULO DE ADQUISICION		CLASE DE DOCUMENTO		F.AC.PLENARIO
CESION GRATUITA		ESCRITURA PUBLICA		11-02-91
NOTARIA		PROTOCOLO	FECHA ADQUI.	PRECIO ADQUISICION
MARTINEZ REBOLLIDO, MANUEL		286	11-02-91	0
NUMO	FOLIO	FINCA	INS	SUJETO REGIS. ANTERIOR PROPIETARIO
195	48	63276	1	AYUNTAMIENTO SARMIENTO ALONSO, DOLORES

CARGAS:

OBSERVACIONES:

EL SECRETARIO GENERAL

de Vigo.  
de Patrimonio.

PROPIEDAD:000566

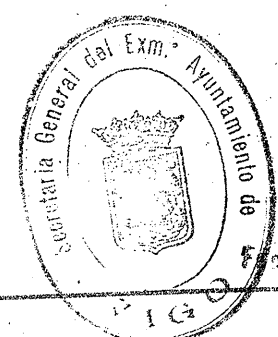
TERRENO

PROPIEDAD	CODIGO TERRENO	DESCRIPCION
000566	1 02 02 00	TERRENO 407 M2 PRAZA SANTA RITA, ZONA 1.2.A.

SUPERFICIE OCUPADA	SUPERFICIE LIBRE	SUPERFICIE TOTAL
0.00	407.00	407.00

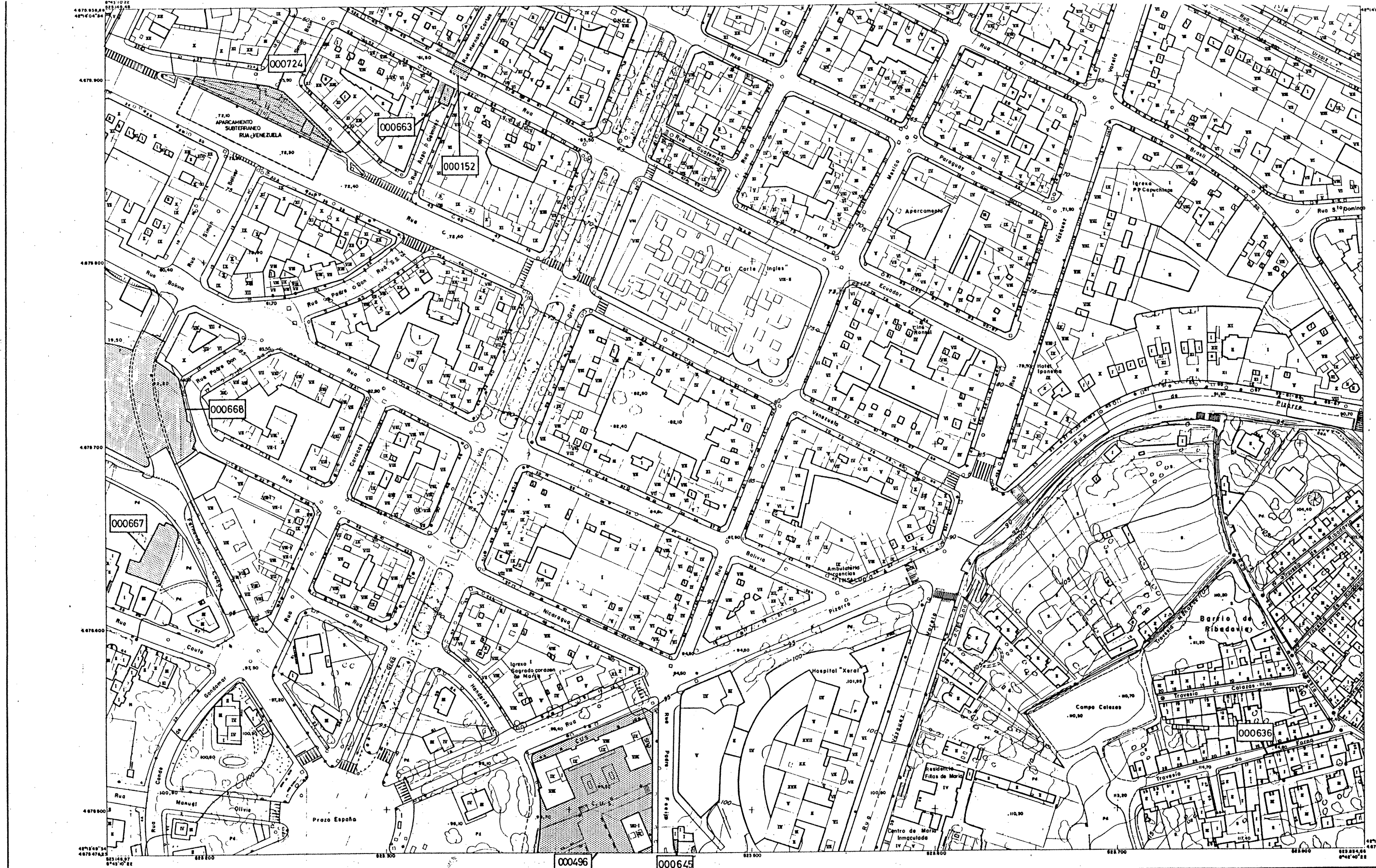
OBSERVACIONES
REQUERIDOS 165 M2 POR ALINEACION PLAZA

FECHA ALTA	VALOR DE TASACION
31-12-91	9,432,000



EL SECRETARIO GEN

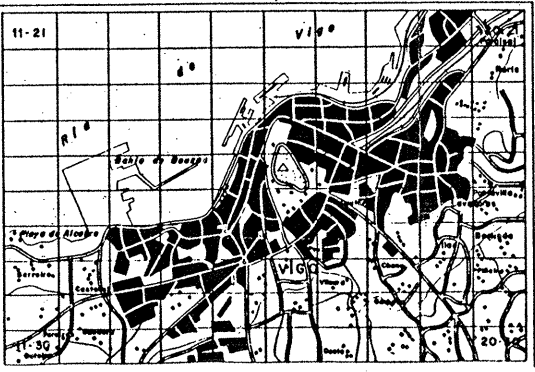
Jose R. Rodriguez Cabro



SIGNOS CONVENCIONAIS		
--- Limite do Concello	--- Berra do acero	--- Rego
--- Estrada Punto Quilométrico	--- Limite da parcela ou lindero	--- Curvas de nivel
--- Corriño	--- Limite da culla	--- Curva de depresión
--- Carrizo	--- Vado, parede ou tapia. Muro, parede ou tapal	--- Verices topográficos. 2 <sup>a</sup> 3 <sup>a</sup> orde
--- FFCC (Ferrocarril)	--- Vado, parede ou tapia. Concedente co lindero	--- Verice topográfico. Punto de apoio
--- Tenda eléctrica de alta tensión. Torre - poste	--- Rede de arame ou mallo metálico	--- Punto de apoio complementario, poligonal
--- Lila eléctrica Poste	--- Rede de arame ou mallo metálico concidente co lindero	--- Estaque. Pazo. Fonte
--- Lila eléctrica Poste	--- Vado de madeira	--- Beca de rego. Buzón. Kiosko
--- Edificación n° granito	--- Vado de madeira concidente co lindero	--- Parada de Bus. Buzón. Semáforo. Farol
--- Edificación en construción ou ruínas	--- Masa arbórea. Arbores	--- Resistero. Beca de sumidoro. Auga
--- Separación de propiedades e n° de finca	--- Zona clasificado. Sebe	--- Resistero. Electricidade. Teléfono
--- Escalera	--- Aguadro. Regato	--- Sumidoro ou puzón. Sum. e verificación

INFORMACIÓN TOPOGRAFICA			
NOME	X	Y	Z
Pt. 122	82355,44	4878,794,98	73,93
<b>ESTRADAS</b>			
NOMENCLATURA	ORIXE E DESTINO		

INFORMACIÓN CARTOGRAFICA	
PROIECCION U.T.M. PUNTO ELIPSOIDE INTERNACIONAL DATUM POSTDAM ALTITUDES REFERIDAS O NIVEL MEDIO DO MAR EN ALCANTRE COORDENADAS RECTANGULARES U.T.M. VOO FOTOMETRICO REALIZADO POR AZINUT S.A. EN ABRIL DE 1988 APODO DE CAMPO REALIZADO POR LEM S.A. EN SEPT DE 1988 RESTITUCION E DIBUO REALIZADO POR LEM S.A. EN SEPT DE 1988 SUPERVISION TECNICA DA CARTOGRAFIA	
<b>ACTUALIZACION CARTOGRAFICA</b>	
VOO FOTOMETRICO REALIZADO POR EN DE RESTITUCION E DIBUO REALIZADO POR EN DE	





# CONCELLO de VIGO

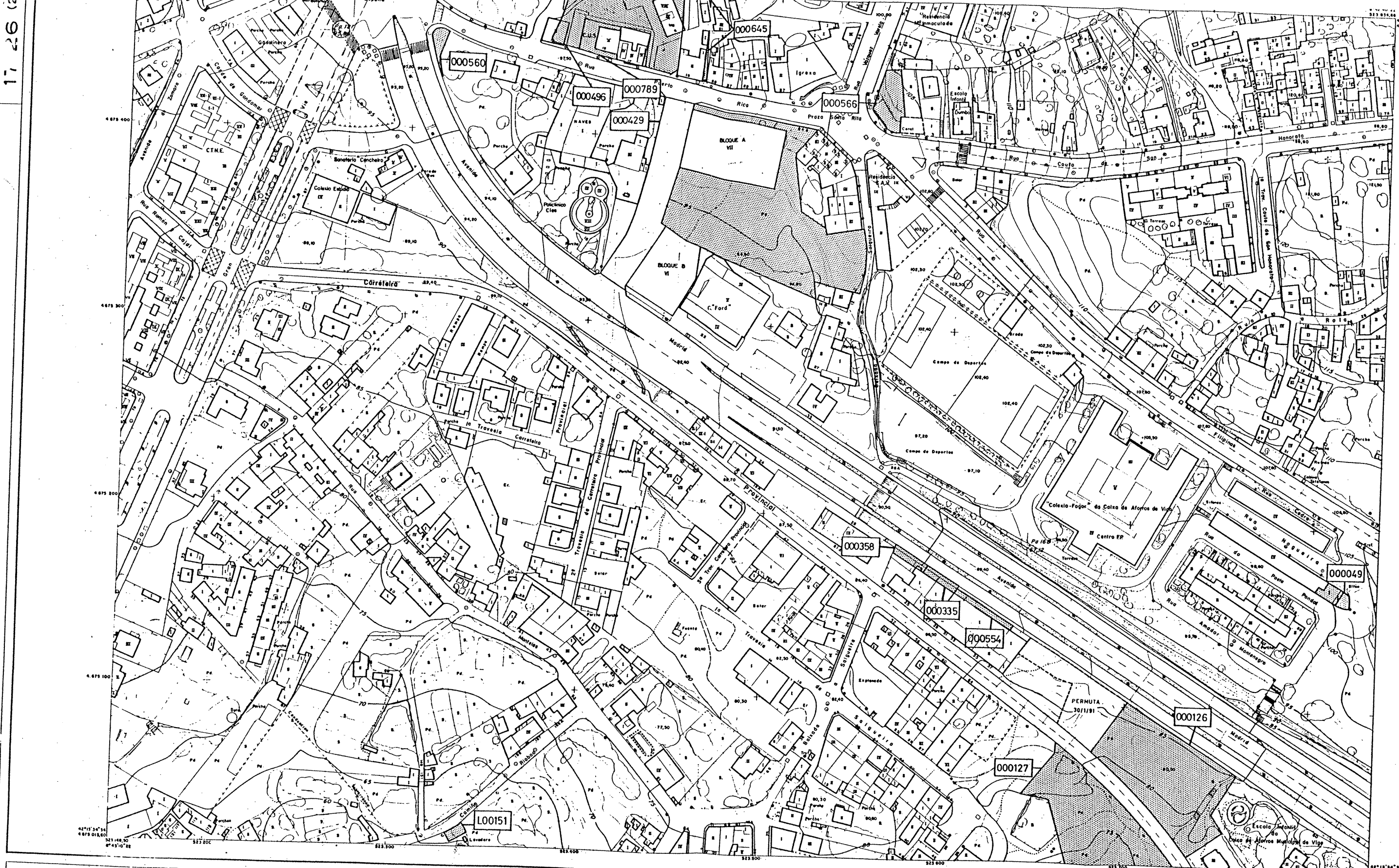
Sector de Urbanismo  
Servicio Cartografico Municipal

## PLANO TOPOGRAFICO

ESCALA 1:1000

FOLLA N°  
**17-25**  
(223)

PROHIBIDA A REPRODUCCION OU VENDA DESTA CARTOGRAFIA



**SIGNOS CONVENCIONAIS**

--- Limite do Concello	--- Berra de alicer	--- Rego
--- Estrada Punto Quilométrico	--- Limite do parcelo ou loteiro	--- Curvas de nivel
--- Camiño	--- Limite do cultivo	--- Curvas de descepción
--- Carreira	--- Valado, parede ou tapia (Muro, parede ou tapia)	--- Vertice topográfico. Punto de apoio
--- FFCC (Terrorcarril)	--- Valado, parede ou tapia perpendicular ao lindero	--- Vertice topográfico. Punto de apoio
--- Tendón eléctrico de alta tensión Torre-poste	--- Rede de arame ou mallo metálico	--- Punto de apoio complementario poligonal
--- Lina eléctrica Poste	--- Rede de arame ou mallo metálico concorde co lindero	--- Estaque. Pazo Flante
--- Antena eléctrica Poste	--- Valado de madeira	--- Bica de rego Buzón Kiosco
--- Estación n.º prantas	--- Valado de madeira Considerado co lindero	--- Parada Bus Bancos Semáforos Farol
--- Estación en construción ou ruínas	--- Mosa arboreo Arbore	--- Reseiro Boca de sumidoro Auga
--- Separación de áreas e de nº de finca	--- Zona abandonada Sebe	--- Reseiro Eléctrico Tráctico Telefonos
--- Zona de servidume	--- Agueira Rego	--- Sumidoro ou portón Sum. e ventilación

**INFORMACION TOPOGRAFICA**

NOME	823 854,35	4476452,10	99,00
Pa. 181	823 843,23	4476466,41	92,14
Pa. 180			

**ESTRADAS**

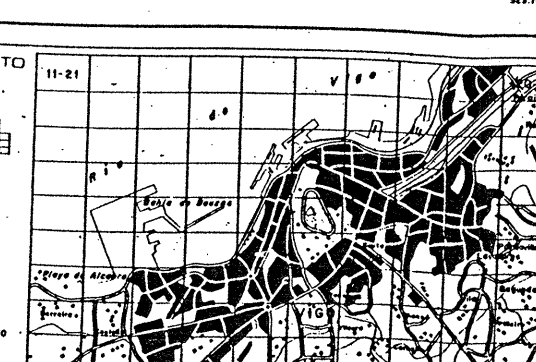
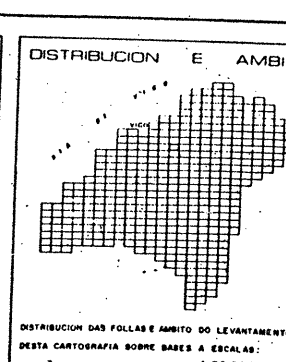
NOMENCLATURA ORIXE E DESIÑO

**INFORMACION CARTOGRAFICA**

PROYECCION U.T.M. FUSO ELIPSOIDE INTERNACIONAL DATUM POSTDAM. ALTITUDES REFERIDAS O NIVEL MEDIO DO MAR EN ALCANTAR. COORDENADAS RECTANGULARES U.T.M. VOO FOTOGRAFICO REALIZADO POR ADINUT S.A. EN ABRIL DE 1985. APOIO DE CAMPO REALIZADO POR LEM S.A. EN SEPT. DE 1985. RESTITUCION E DIBUJO REALIZADO POR LEM S.A. EN SEPT. DE 1985. SUPERVISION TECNICA DA CARTOGRAFIA:

**ACTUALIZACION CARTOGRAFICA**

VOO FOTOGRAFICO REALIZADO POR EN DE RESTITUCION E DIBUJO REALIZADO POR EN DE



**CONCELLO de VIGO**  
Sector de Urbanismo  
Servicio Cartografico Municipal

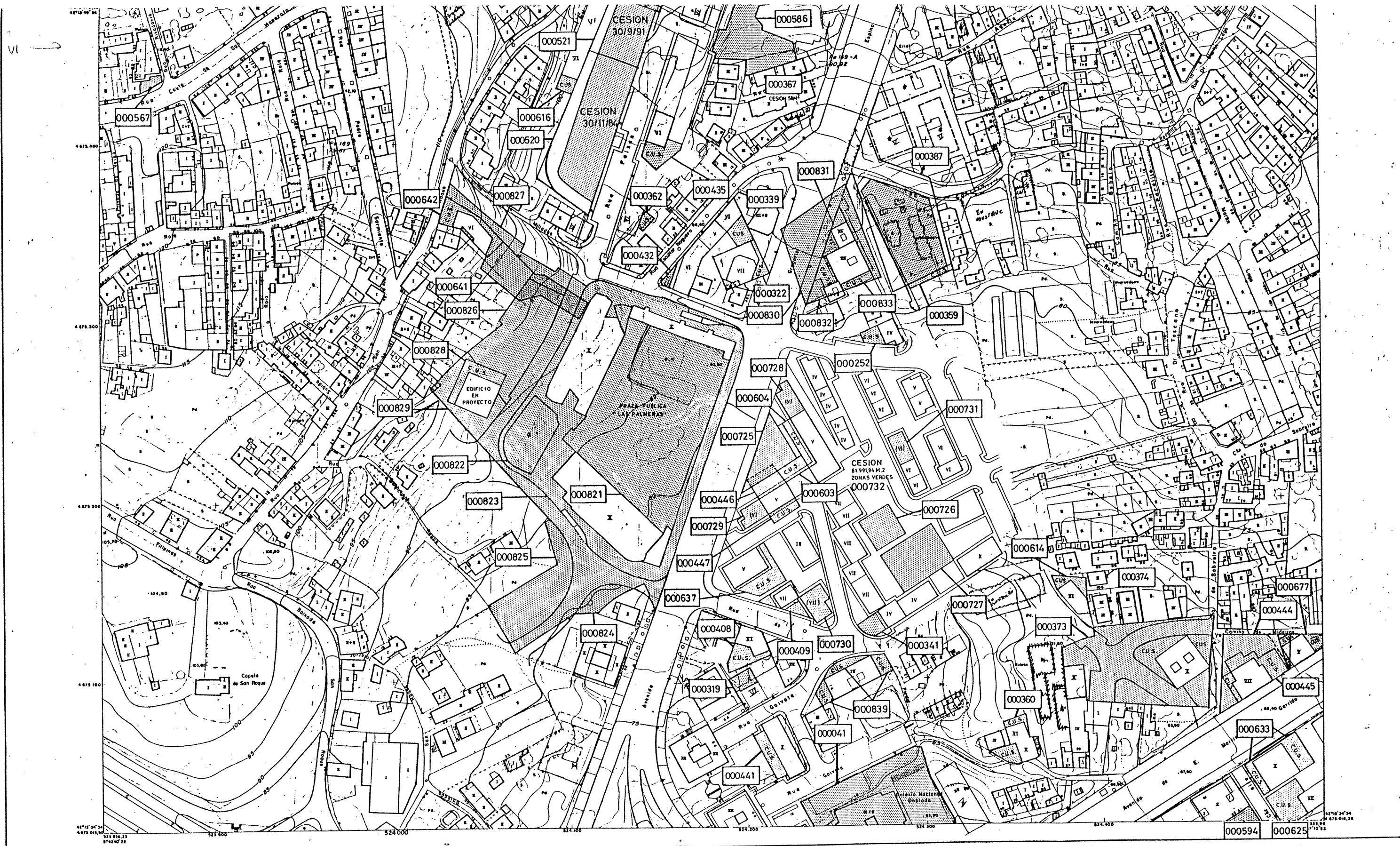
**PLANO TOPOGRAFICO**

ESCALA 1:1000

FOLLA N.º 17-26 (223)

PROHIBIDA A REPRODUCCION OU VENDA DESTA CARTOGRAFIA

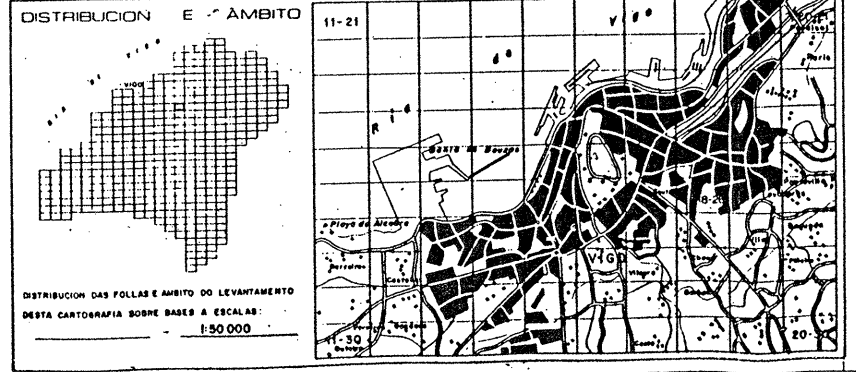




SIGNOS CONVENCIONAIS		
--- Limite do Concello	--- Bando do cerco	--- Rego
--- Estrada Punto Quilométrico	--- Limite do parcelo ou lindero	--- Curvas de nivel
--- Camiño	--- Limite do cultivo	--- Curva de depresión
--- Carreira	--- Valado, parede ou tapia (Mur, pareda de outonal)	--- Vértices topográficos (1, 2, 3, 4, orde)
--- FFCC (Ferrocarriis)	--- Valado, parede ou tapia concorde co lindero	--- Vértices topográficos Punto de apoio
--- Tenda eléctrica de alta tensión Torre - poste	--- Rede de arame ou malla metálica	--- Punto de apoio complementario poligonal
--- Lina eléctrica Poste	--- Rede de arame ou malla metálica concorde co lindero	--- C. Estación Pazo Forte
--- L. Ra telefónica Poste	--- Valado de madeira	--- Bace de rega Buzón Kiosko
--- Edificación n.º prantia	--- Valado de madeira concorde co lindero	--- Pareda Bus Banca Sandoz/Forata
--- Edificación en construción ou ruínas	--- Mosa arboreo Arbore	--- Muro Bace de sumidoiro Auga
--- Separación de propiedades e n.º de finca	--- Zona asfaltada Sebe	--- Bace de rega Buzón Kiosko
--- Escollera	--- Aqueduto Regado	--- Sumidoiro ou pontón Sum. a verificación

INFORMACION TOPOGRAFICA	
NOME	004102,00 4878098,42 78,41
Pl. 100	
ESTRADAS	
NOMENCLATURA	ORIXE E DESTINO

INFORMACION CARTOGRAFICA	
PROYECCION U.T.M. FUSO 29 ELIPSOIDE INTERNACIONAL DATUM POSTDAM ALTITUDE REFERENCIAL O NIVEL MEDIO DO MAR EN ALCANTE COORDENADAS RECTANGULARES U.T.M. VOO FOTOGRAFICO REALIZADO POR AZIMUT S.A. EN ABRIL DE 1985 APOIO DE CAMPO REALIZADO POR LEM S.A. EN SEPT. DE 1985 RESTITUCION E DIBUJO REALIZADO POR LEM S.A. EN SEPT. DE 1985 SUPERVISOR TECNICA DA CARTOGRAFIA:	
ACTUALIZACION CARTOGRAFICA	
VOO FOTOGRAFICO REALIZADO POR EN DE RESTITUCION E DIBUJO REALIZADO POR EN DE	



**CONCELLO de VIGO**  
Sector de Urbanismo  
Servicio Cartografico Municipal

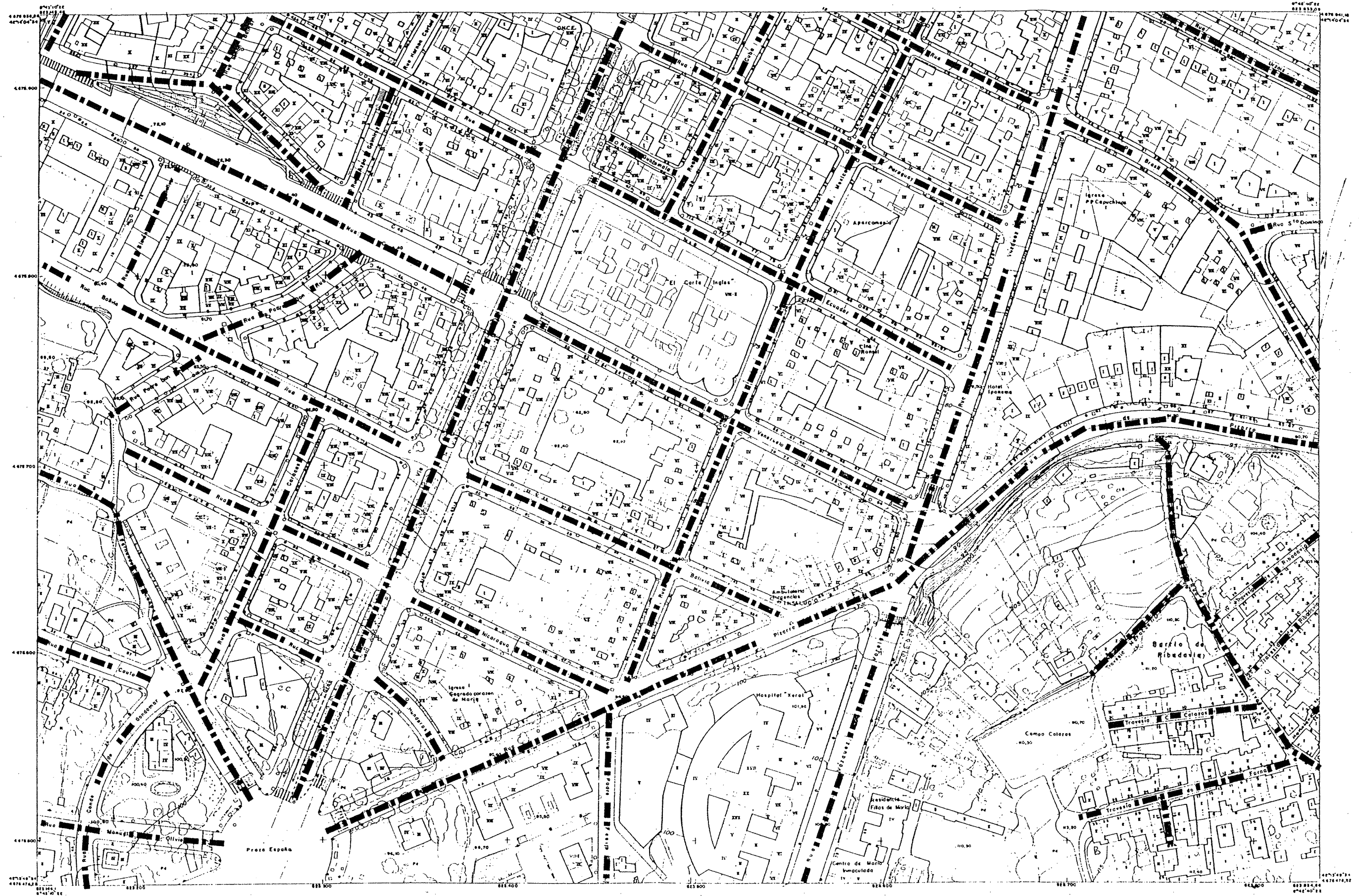
**PLANO TOPOGRAFICO**

ESCALA 1:1000

0 10 20 30 40 50 60 70 80 90 100

FOLLA N.º  
**18-26**  
(223)

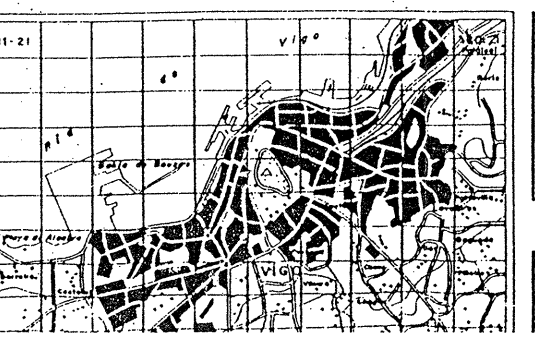
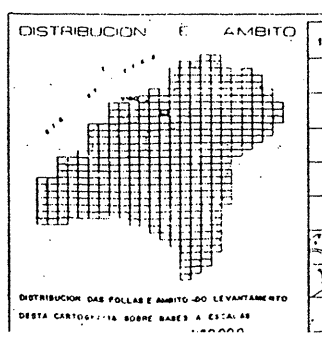
PROHIBIDA A REPRODUCCION OU VENDA DESTA CARTOGRAFIA



SIGNOS CONVENCIONAIS	
—•—•—	Limite do Concello
—•—•—	Limite do parcelo ou loteiro
—•—•—	Limite do cultivo
—•—•—	Máx. par. de outeiro (Muro, pareda ou laio)
—•—•—	Máx. par. de outeiro concorrencia co lindero
—•—•—	Rede de araña ou rede metálica
—•—•—	Rede de araña ou rede metálica concorrencia co lindero
—•—•—	Máx. de moiteiro
—•—•—	Máx. de moiteiro concorrencia co lindero
—•—•—	Muro arbóreo
—•—•—	Zona abarrocada Sebe
—•—•—	Agua Regato
—•—•—	Rega
—•—•—	Curva de nivel
—•—•—	Curva de depresión
—•—•—	Vértices nodais (E, 2, 3) orde
—•—•—	Vértices topográficos Puntos de apoio
—•—•—	Punto de apoio complementario poligonal
—•—•—	Estación Poste Forte
—•—•—	Banco de raga Buzón Ramoa
—•—•—	Parada Bus Banca Samedana Forte
—•—•—	Reserva Beca de sumidra Auga
—•—•—	Placeta Facilitada Tránsito Telefónica
—•—•—	Sumidra ou pontón Sum a ventación

INFORMACION TOPOGRAFICA	
NOME	
N. 02	88388,44 487678,98 75,87
ESTRADAS	
NOMENCLATURA	ORIXE E DESTINO

INFORMACION CARTOGRAFICA	
PROYECCION U.T.M. PUNTO	
ELIPSOIDE INTERNACIONAL DATUM POSTDAM	
ALTITUDES REFERIDAS O NIVEL	
MEDIO DO MAR EN ALCANTAR	
COORDENADAS RECTANGULARES U.T.M.	
VOO FOTOGRAFOMETRICO REALIZADO POR ALMAY S.A.	
EN ABRIL DE 1988	
APODO DE CAMPO REALIZADO POR LEM S.A.	
EN SEPT. DE 1988	
RESTITUCION E DIBUJO REALIZADO POR LEM S.A.	
EN SEPT. DE 1988	
SUPERVISION TECNICA DA CARTOGRAFIA	
ACTUALIZACION CARTOGRAFICA	
VOO FOTOGRAFOMETRICO REALIZADO PO	
EN	
RESTITUCION E DIBUJO REALIZADO POR	
EN	





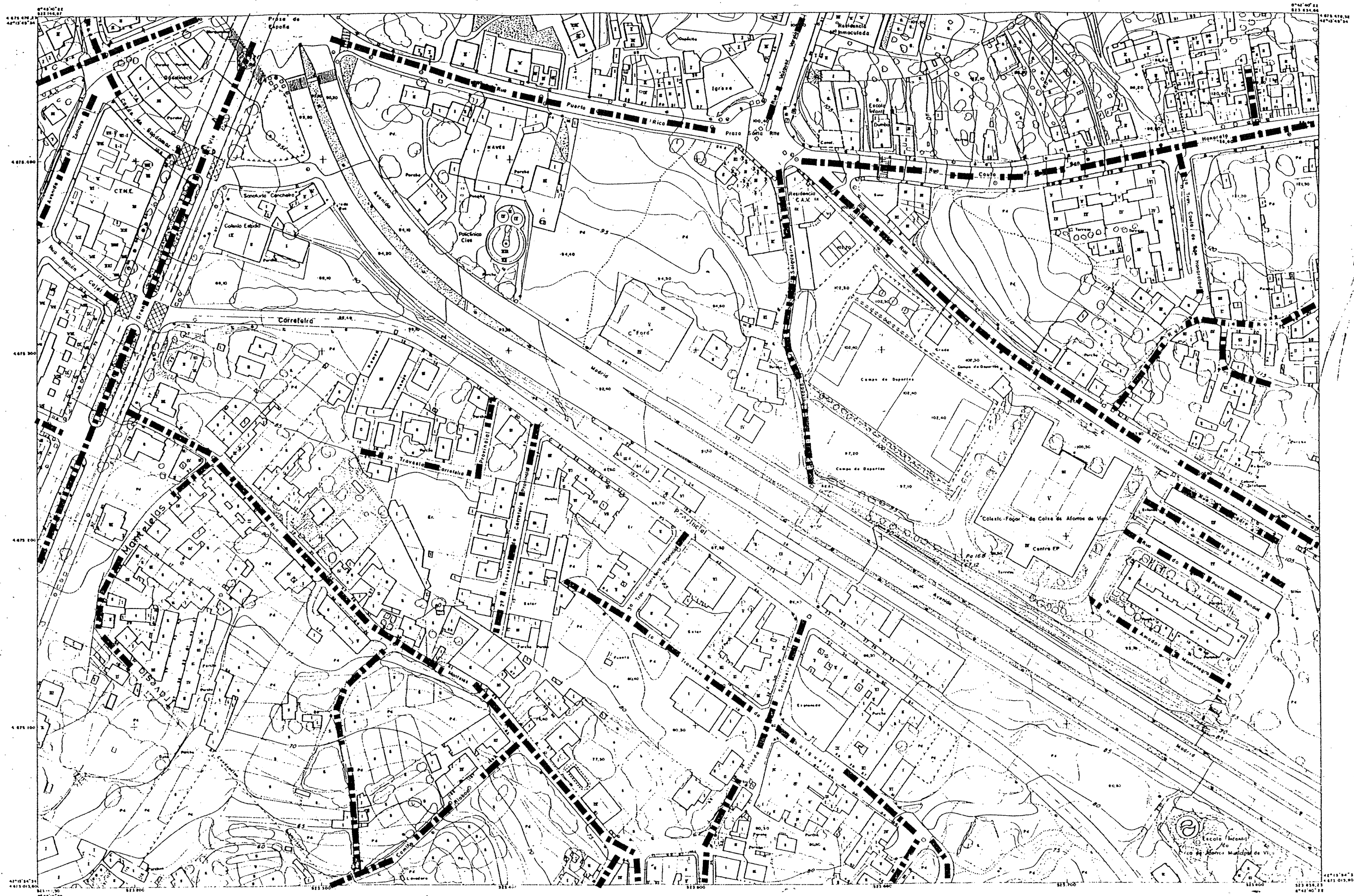
# CONCELLO de VIGO

Sector de Urbanismo  
Servicio Cartografico Municipal

## PLANO TOPOGRAFICO

ESCALA 1:1000

FOLLA N°  
**17-25**



**SIGNOS CONVENCIONAIS**

<ul style="list-style-type: none"> <li>— Límite do Concello</li> <li>— Estrada Puntu Quilométrica</li> <li>— Camiño</li> <li>— Carrerino</li> <li>— F.F.C.C. (Ferroviario)</li> <li>— Tenda eléctrica de alta tensión Torre-pilón</li> <li>— Líña eléctrica Poste</li> <li>— Líña telefónica Poste</li> <li>— Estación de ferrocarril</li> <li>— Colocación de canteiros con rúas</li> <li>— Separación de propiedade e nº de finca</li> <li>— Escalera</li> </ul>	<ul style="list-style-type: none"> <li>— Barras do aceno</li> <li>— Límite do parcelo ou endeiro</li> <li>— Límite do cultivo</li> <li>— Valado, parede ou tapia (dura, parede de pedra)</li> <li>— Valado, parede ou tapia (concreto ou alvenaría)</li> <li>— Rede de arame ou outro material</li> <li>— Rede de arame ou outro material con tendón</li> <li>— Valado de madeira</li> <li>— Valado de madeira (concreto ou alvenaría)</li> <li>— Muro arbóreo Arbore</li> <li>— Zona arborizada Sebe</li> <li>— Agreiro Regado</li> </ul>	<ul style="list-style-type: none"> <li>— Rego</li> <li>— Curvas de nivel</li> <li>— Curva de depresión</li> <li>— Vertice nivelado, 27, 31, 40 e 45 m</li> <li>— Vertice topográfico, Punto de apoio</li> <li>— Punto de apoio complementario, poligonal</li> <li>— Estaque Pizo Fonte</li> <li>— Bica de rego Ruas Quatro</li> <li>— Parada de Bus Buses Semiflexibles Forado</li> <li>— Reseiro Baco de sumedrao Auga</li> <li>— Reseiro Encrucada Tráfico Telefónico</li> <li>— Sinalero do portón Sum e ventilación</li> </ul>
--	--	--

**INFORMACION TOPOGRAFICA**

HOME	X	Y	Z
Pa. 101	482254,88	487848,10	89,00
Pa. 102	313 913,23	4874 866,91	87,14

**ESTRADAS**

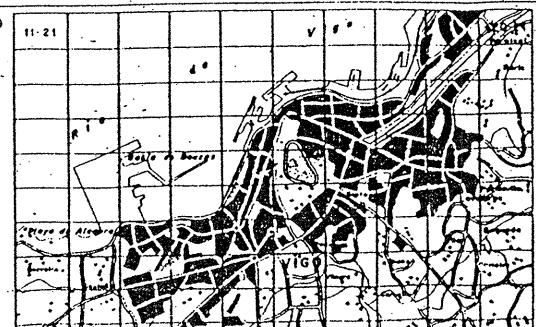
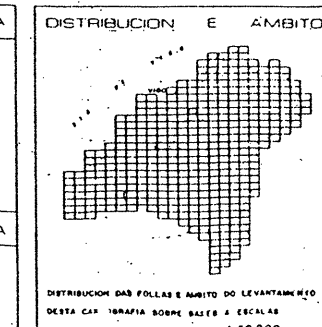
NOMENCLATURA      DRIVE      DESIZMO

**INFORMACION CARTOGRAFICA**

PROYECCION U.T.M. FUSO ELIPSOIDE INTERNACIONAL DATUM PORTSAM. ALTITUDES REFERIDAS O NIVEL MEDIO DO MAR EN ALGARANTE COORDENADAS RECTANGULARES U.T.M. VOO FOTOGRAFOMETRICO REALIZADO POR ADMUT S.A. EN ABRIL DE 1988. APODO DE CAMPO REALIZADO POR LEM S.A. EN SEPT. DE 1988. RESTITUCION E DIBUJO REALIZADO POR LEM S.A. EN SEPT. DE 1988. SUPERVISION TECNICA DA CARTOGRAFIA:

**ACTUALIZACION CARTOGRAFICA**

VOO FOTOGRAFOMETRICO REALIZADO POR EN DE RESTITUCION E DIBUJO REALIZADO POR EN DE



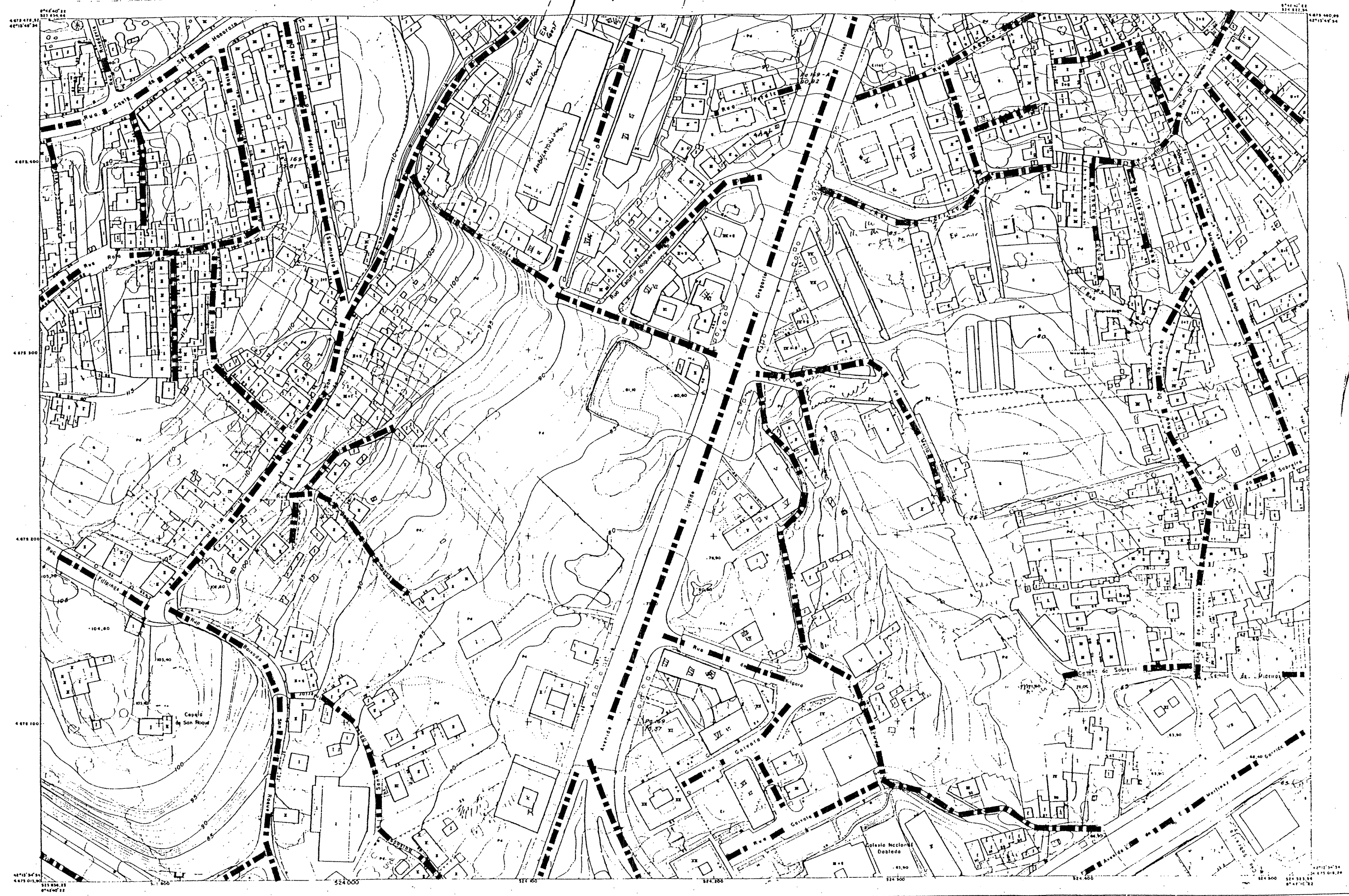
**CONCELLO de VIGO**  
Sector de Urbanismo  
Servicio Cartografico Municipal

**PLANO TOPOGRAFICO**

ESCALA 1:1000

FOLLA Nº **17-26**

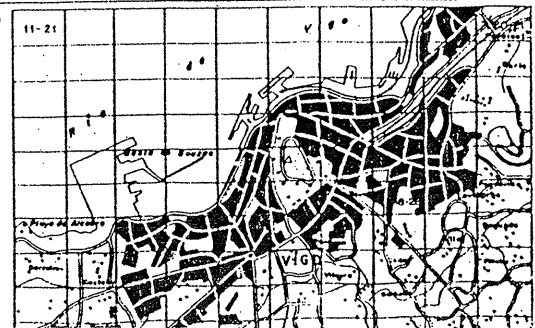
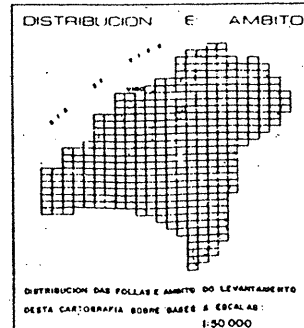




SIGNOS CONVENCIONAIS	
--- Limite do Concello	--- Berra de saca
--- Estrada Punta Quirombada	--- Limite do parcelo ou lindero
--- Camiño	--- Limite do cultivo
--- F.F.C.C. (Ferrocarril)	--- Vado, parede ou tapia (Muro, parede ou tapia)
--- Tenda eléctrica de alta tensión Torre - poste	--- Vado, parede ou tapia construída co lindero
--- Antena Jirafca Poste	--- Rede de arame ou outra rede eléctrica construída
--- Líña telefónica Poste	--- Rede de arame ou outra rede eléctrica construída
--- Edificación en construción	--- Vado de madeira
--- Edificación en construción ou ruínas	--- Vado de madeira construída co lindero
--- Superación de obstáculos e nº de traca	--- Muro orballoso Arbores
--- Encerradura	--- Zona arborizada Sete
	--- Aqueduto Regato
	--- Rego
	--- Curvas de nivel
	--- Curvas de depresión
	--- Vértices modulación, 2°, 3°, 5°, 10°, 15°, 20°, 30°, 45°, 60°, 90°, 120°, 150°, 180°
	--- Vértices topográficos Punto de apoio
	--- Punto de apoio, complementario principal
	--- Estación Ponto Fonte
	--- Boca de rego Buzón Vieiro
	--- Parada Bus Blanco Sandomos Farola
	--- Reservorio Bica de Sandomos Auga
	--- Reservorio Electricidade Tráfico Telefonos
	--- Sumidouro ou pozo, Sum. a vertedouro

INFORMACION TOPOGRAFICA	
NOME	X Y Z
Pa. 468	824182,26 4278098,42 79,26
<b>ESTRADAS</b>	
MONUMENTALIDADE	ORIXE E DESTINO

INFORMACION CARTOGRAFICA	
PROYECCION U.T.M. FUSO 29 ELIPSOIDE INTERNACIONAL DATUM PORTUGAL ALTITUDES REFERIDAS O NIVEL MEDIO DO MAR EN ALCANTE COORDENADAS RECTANGULARES U.T.M. VOO FOTOGRAFICO REALIZADO POR ADINUT S.A. EN ABRIL DE 1984 APOIO DE CAMPO REALIZADO POR LEN S.A. EN SETE DE 1984 RESTITUCION E DISEÑO REALIZADO POR LEN S.A. EN SETE DE 1988 SUPERVISOR TECNICA DA CARTOGRAFIA:	
<b>ACTUALIZACION CARTOGRAFICA</b>	
VOO FOTOGRAFICO REALIZADO POR	
EN DE	
RESTITUCION E DISEÑO REALIZADO POR	
EN DE	



**CONCELLO de VIGO**  
Sector de Urbanismo  
Servicio Cartografico Municipal

**PLANO TOPOGRAFICO**

ESCALA 1:1000

FOLLA N° 18-26