





































SIGNOS CONVENCIONAIS			
	Limite de Censo		Rio
	Estreito, Ponte Quilômetro		Curva de nível
	Canal		Curva de drenagem
	Corrente		Vertice maluco (P, R, S, etc.)
	F.F.C.C. (Ferreiroville)		Vertice topográfico (Ponto de vista)
	Tensão elétrica de alta tensão, Torre - poste		Ponto de vista complementar (poligonal)
	Linha elétrica, Poste		Estreito, Pass. For. (B)
	Linha telefônica, Poste		Bloco de ruído, Bordo, Klaxon
	Educação n° 1ª		Parque (P)
	Educação em construção ou ruínas		Parque (P)
	Saqueamento de propriedade n° 1ª do furo		Parque (P)
	Edifício		Parque (P)
	Edifício em construção ou ruínas		Parque (P)
	Saqueamento de propriedade n° 1ª do furo		Parque (P)
	Edifício		Parque (P)
	Edifício em construção ou ruínas		Parque (P)
	Saqueamento de propriedade n° 1ª do furo		Parque (P)
	Edifício		Parque (P)
	Edifício em construção ou ruínas		Parque (P)
	Saqueamento de propriedade n° 1ª do furo		Parque (P)
	Edifício		Parque (P)
	Edifício em construção ou ruínas		Parque (P)
	Saqueamento de propriedade n° 1ª do furo		Parque (P)
	Edifício		Parque (P)
	Edifício em construção ou ruínas		Parque (P)
	Saqueamento de propriedade n° 1ª do furo		Parque (P)
	Edifício		Parque (P)
	Edifício em construção ou ruínas		Parque (P)
	Saqueamento de propriedade n° 1ª do furo		Parque (P)
	Edifício		Parque (P)
	Edifício em construção ou ruínas		Parque (P)
	Saqueamento de propriedade n° 1ª do furo		Parque (P)
	Edifício		Parque (P)
	Edifício em construção ou ruínas		Parque (P)
	Saqueamento de propriedade n° 1ª do furo		Parque (P)
	Edifício		Parque (P)
	Edifício em construção ou ruínas		Parque (P)
	Saqueamento de propriedade n° 1ª do furo		Parque (P)
	Edifício		Parque (P)
	Edifício em construção ou ruínas		Parque (P)
	Saqueamento de propriedade n° 1ª do furo		Parque (P)
	Edifício		Parque (P)
	Edifício em construção ou ruínas		Parque (P)
	Saqueamento de propriedade n° 1ª do furo		Parque (P)
	Edifício		Parque (P)
	Edifício em construção ou ruínas		Parque (P)
	Saqueamento de propriedade n° 1ª do furo		Parque (P)
	Edifício		Parque (P)
	Edifício em construção ou ruínas		Parque (P)
	Saqueamento de propriedade n° 1ª do furo		Parque (P)
	Edifício		Parque (P)
	Edifício em construção ou ruínas		Parque (P)
	Saqueamento de propriedade n° 1ª do furo		Parque (P)
	Edifício		Parque (P)
	Edifício em construção ou ruínas		Parque (P)
	Saqueamento de propriedade n° 1ª do furo		Parque (P)
	Edifício		Parque (P)
	Edifício em construção ou ruínas		Parque (P)
	Saqueamento de propriedade n° 1ª do furo		Parque (P)
	Edifício		Parque (P)
	Edifício em construção ou ruínas		Parque (P)
	Saqueamento de propriedade n° 1ª do furo		Parque (P)
	Edifício		Parque (P)
	Edifício em construção ou ruínas		Parque (P)
	Saqueamento de propriedade n° 1ª do furo		Parque (P)
	Edifício		Parque (P)
	Edifício em construção ou ruínas		Parque (P)
	Saqueamento de propriedade n° 1ª do furo		Parque (P)
	Edifício		Parque (P)
	Edifício em construção ou ruínas		Parque (P)
	Saqueamento de propriedade n° 1ª do furo		Parque (P)
	Edifício		Parque (P)
	Edifício em construção ou ruínas		Parque (P)
	Saqueamento de propriedade n° 1ª do furo		Parque (P)
	Edifício		Parque (P)
	Edifício em construção ou ruínas		Parque (P)
	Saqueamento de propriedade n° 1ª do furo		Parque (P)
	Edifício		Parque (P)
	Edifício em construção ou ruínas		Parque (P)
	Saqueamento de propriedade n° 1ª do furo		Parque (P)
	Edifício		Parque (P)
	Edifício em construção ou ruínas		Parque (P)
	Saqueamento de propriedade n° 1ª do furo		Parque (P)
	Edifício		Parque (P)
	Edifício em construção ou ruínas		Parque (P)
	Saqueamento de propriedade n° 1ª do furo		Parque (P)
	Edifício		Parque (P)
	Edifício em construção ou ruínas		Parque (P)
	Saqueamento de propriedade n° 1ª do furo		Parque (P)
	Edifício		Parque (P)
	Edifício em construção ou ruínas		Parque (P)
	Saqueamento de propriedade n° 1ª do furo		Parque (P)
	Edifício		Parque (P)
	Edifício em construção ou ruínas		Parque (P)
	Saqueamento de propriedade n° 1ª do furo		Parque (P)
	Edifício		Parque (P)
	Edifício em construção ou ruínas		Parque (P)
	Saqueamento de propriedade n° 1ª do furo		Parque (P)
	Edifício		Parque (P)
	Edifício em construção ou ruínas		Parque (P)
	Saqueamento de propriedade n° 1ª do furo		Parque (P)
	Edifício		Parque (P)
	Edifício em construção ou ruínas		Parque (P)
	Saqueamento de propriedade n° 1ª do furo		Parque (P)
	Edifício		Parque (P)
	Edifício em construção ou ruínas		Parque (P)
	Saqueamento de propriedade n° 1ª do furo		Parque (P)
	Edifício		Parque (P)
	Edifício em construção ou ruínas		Parque (P)
	Saqueamento de propriedade n° 1ª do furo		Parque (P)
	Edifício		Parque (P)
	Edifício em construção ou ruínas		Parque (P)
	Saqueamento de propriedade n° 1ª do furo		Parque (P)
	Edifício		Parque (P)
	Edifício em construção ou ruínas		Parque (P)
	Saqueamento de propriedade n° 1ª do furo		Parque (P)
	Edifício		Parque (P)
	Edifício em construção ou ruínas		Parque (P)
	Saqueamento de propriedade n° 1ª do furo		Parque (P)
	Edifício		Parque (P)
	Edifício em construção ou ruínas		Parque (P)
	Saqueamento de propriedade n° 1ª do furo		Parque (P)
	Edifício		Parque (P)
	Edifício em construção ou ruínas		Parque (P)
	Saqueamento de propriedade n° 1ª do furo		Parque (P)
	Edifício		

INFORMACION TOPOGRAFICA			
WONE	E	Y	E
Pa 53	820.769,58	4.874.485,30	41,04
Pa 54	821.037, 57	4.874.392,16	50,59

ESTRADAS			
WONECLATURA	WONE	E	DESTINO

INFORMACION CARTOGRAFICA

PROYECTO: U.T.M. F430  
ELEVACION: INTERNACIONAL. DATUM: POBTAM  
NÚMERO: RECTANGULAR: 5 NIVEL  
MODO: DO MAR EN ALICATE  
COORDENADAS: RECTANGULARES U.T.M.  
VUE: FOTOGRAFIASTIVOS REALIZADO POR AZIMUT S.A.  
EN AÑOS: DE 1968  
MODO DE CASO: REALIZADO POR LEW S.A.  
EN SEPT. DE 1968  
RESTITUCION E IMAGEN: REALIZADO POR LEW S.A.  
EN SEPT. DE 1968  
SUPERVISION TECNICA DA CARTOGRAFIA:

ACTUALIZACION CARTOGRAFICA

VUE: FOTOGRAFIASTIVO REALIZADO POR  
EN DE  
RESTITUCION E IMAGEN: REALIZADO POR  
EN DE

