








	Indicador
<b>Análisis y diagnóstico territorial (PGOU)</b> 	
 <b>Responsable del indicador</b>	Gerencia Municipal de Urbanismo
 <b>Periodicidad de la actualización</b>	PERMANENTE
 <b>Origen de la información</b>	Dando cumplimiento al artículo 26.3 de la LPACAP, se deberá identificar el origen de los documentos elaborados.
 <b>Límites Protección de datos</b>	No existen límites.
 <b>Otros límites</b>	No publicar la información que pueda chocar con la seguridad nacional, la defensa y la seguridad pública, con respecto a los límites que puedan derivarse de la propiedad intelectual (letras a), b), d), y j) art. 14.1 LTBG).
<b>Formato de la información</b>	
<b>Observaciones</b>	Se actualizará en la medida en que se produzca un cambio, variación o modificación en el indicador o parte del mismo.